

РЕСПУБЛИКА БЕЛАРУСЬ
ЕДИНЬЙ ГОСУДАРСТВЕННЫЙ РЕГИСТР НЕДВИЖИМОГО
ИМУЩЕСТВА, ПРАВ НА НЕГО И СДЕЛОК С НИМ

Государственный комитет по имуществу Республики Беларусь

Республиканское унитарное предприятие "Могилевское агентство по
государственной регистрации и земельному кадастру"
Кричевский филиал

СВИДЕТЕЛЬСТВО (УДОСТОВЕРЕНИЕ) № 730/1976-951
о государственной регистрации

По заявлению от 27 декабря 2022 года № 2922/22:1963

в отношении **капитального строения** с инвентарным номером
730/С-14263, расположенного по адресу: Могилевская обл.,
Кричевский р-н, Краснобудский с/с, д. Красная Буда, площадь - 0 кв.м.,
назначение - Сооружение специализированное коммунального
хозяйства, наименование - Бродильня

произведена государственная регистрация:


1. прекращения прав, ограничений (обременений) прав на
капитальное строение (ипотека), правообладатель – юридическое лицо,
резидент Республики Беларусь Открытое акционерное общество
"Белагропромбанк".

Приложение: нет.

Примечание: нет.

Свидетельство составлено 30 декабря 2022 года
Регистратор *Баранова Мария Игоревна* 1976

М.П.


(подпись)
Лист 1 из 1

РЕСПУБЛИКА БЕЛАРУСЬ
ЕДИНЬЙ ГОСУДАРСТВЕННЫЙ РЕГИСТР НЕДВИЖИМОГО
ИМУЩЕСТВА, ПРАВ НА НЕГО И СДЕЛОК С НИМ

Государственный комитет по имуществу Республики Беларусь

**РУП "Могилевское агентство по государственной регистрации и
земельному кадастру"**
Кричевский филиал

СВИДЕТЕЛЬСТВО (УДОСТОВЕРЕНИЕ) № 730/1471-234
О ГОСУДАРСТВЕННОЙ РЕГИСТРАЦИИ

По заявлению № 907/14:1471 от 25 февраля 2014 года

в отношении **капитального строения** с инвентарным номером 730/С-14263, расположенного по адресу: Могилевская обл., Кричевский р-н, Краснобудский с/с, аг. Красная Буда, назначение - Сооружение специализированное коммунального хозяйства, наименование - Бродильня

произведена государственная регистрация:

1. прекращения прав, ограничений (обременений) прав на капитальное строение (право хозяйственного ведения) (предыдущие правообладатели - Республиканское унитарное предприятие "Климовичский ликеро-водочный завод");

2. перехода права собственности на капитальное строение, правообладатель - юридическое лицо, резидент Республики Беларусь Открытое акционерное общество "Климовичский ликеро-водочный завод".

Приложения: нет

Примечания: нет


Свидетельство составлено 25 февраля 2014 года

Регистратор *Коваленко Оксана Алексеевна 1471*


(подпись)

М.П.

Лист 1 из 1



ГОСУДАРСТВЕННЫЙ КОМИТЕТ ПО ИМУЩЕСТВУ
РЕСПУБЛИКИ БЕЛАРУСЬ

ТЕХНИЧЕСКИЙ ПАСПОРТ

на нежилое здание

составлен по состоянию на « 19 » 07 2010 г.

**РУП «Могилевское агентство по государственной регистрации
и земельному кадастру»**

Кричевский филиал

(наименование организации по государственной регистрации)

Наименование: Здание бродильня

Назначение: Специализированное

Инвентарный номер: 730/К - 14202

Адрес (местонахождение): Республика Беларусь, Могилевская область,
Кричевский район, д.Красная Буда

Геокод:

Паспорт составил


(подпись)

Игнатенко С.Н.

(Фамилия, инициалы)

Дата составления: « 19 » 07 2010 г.

Паспорт проверил

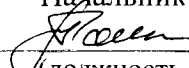

(подпись)

Степанова В.И.

(Фамилия, инициалы)

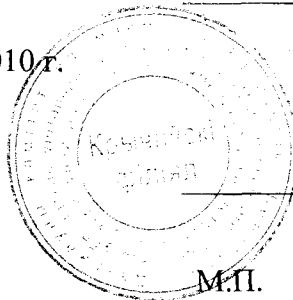
Дата проверки: « 25 » 08 2010 г.

Уполномоченное
должностное лицо

Начальник

(должность,
подпись)

Романенко П.В.

(Фамилия, инициалы)



Отметки о проведенных проверках характеристик недвижимого имущества

« _____ » _____ 2009г. Изменений нет

(подпись)

(Фамилия, инициалы)

Уполномоченное должностное лицо

(подпись)

(Фамилия, инициалы)

М.П.

« _____ » _____ 2009г. Изменений нет

(подпись)

(Фамилия, инициалы)

Уполномоченное должностное лицо

(подпись)

(Фамилия, инициалы)

М.П.

1. Общие сведения о нежилом здании

Таблица

1. Литер	1Б2/к	9. Общая площадь жилых помещений (квартир), м ²	-
2. Количество этажей, шт.	2	10. Жилая площадь, м ²	-
3. Количество подземных этажей, шт.	-	11. Количество квартир, шт.	-
4. Площадь застройки, м ²	772	12. Число жилых комнат, шт.	-
5. Объем здания, м ³	3555	13. Материал стен	кирпичны
6. Общая площадь здания, м ²	1034.4	14. Год постройки	1935
7. Нормируемая площадь здания, м ²	1034.4	15. Физический износ, %	47
8. Количество нежилых изолированных помещений, шт.	-	16. Площадь балконов, лоджий, террас м ²	-

2. Сведения о земельном участке

Таблица

Кадастровый номер земельного участка	Площадь земельного участка, га	Наименование документа, удостоверяющего право на земельный участок	Номер документа, удостоверяющего право на земельный участок
1	2	3	4

продолжение таблицы

Застроенная площадь земельного участка, м ²		
всего	под основным строением	под прочими строениями и сооружениями
5	6	7
772	772	-

Подпись исполнителя



3. Распределение нежилых помещений и их площадей

Таблица 3

Площадь	Назначение	Административные помещения	Торговые помещения	Помещения здравоохранения	Складские помещения	Спортивные помещения	Образовательные, воспитательные, научные помещения	Коммунально-бытов. помещен.	Культурно-просветительские помещения
1	2	3	4	5	6	7	8	9	
Нормируемая площадь, м ²									
Вспомогательная площадь, м ²									
Общая площадь здания, м ²									

продолжение таблицы 3


Помещения транспортного назначения (гаражи)	Здание бродильня	Во вспомогательных помещениях				16	17	18	19	Итого
		12	13	14	15					
10	11	12	13	14	15	16	17	18	19	20
	1034.4									1034.4
	-									-
	1034.4									1034.4

4. Гостиницы, профилактории, санатории, дома отдыха, больницы, школы, детские сады и т.д.

Таблица 4

Количество					в том числе				Количество мест
палат, спален	классов, аудиторий	комнат для отдыха и игр	номеров		одноместные	двухместные	трехместные	четырёхместные и более	
1	2	3	4	5	6	7	8	9	10

Подпись исполнителя _____



Примечание. Наименование граф 11 – 19 таблицы 3 и наименование графы 5 таблицы 4 заполняется при составлении технического паспорта

||

□

□

|||

7. Техническое описание конструктивных элементов и инженерного оборудования

Таблица 7

№ п/п	Наименование конструктивных элементов и инженерного оборудования	Описание конструктивных элементов и инженерного оборудования (материал, конструкция, отделка и прочие)
1	2	3
1	Фундамент	бетонный
2	А. Наружные, внутренние капитальные стены	кирпичные
	Б. Перегородки	кирпичные
3	Перекрытия	чердачные
		междуэтажные
		подвальные
4	Крыша	шиферная
5	Полы	бетонные
6	Проемы	оконные
		дверные
7	Отделочные работы	наружная отделка: а) цоколя
		б) стен
		внутренняя отделка
8	Инженерное оборудование	отопление
		электроснабжение
		водопровод
		канализация
		горячее водоснабжение
		ванные (души)
		газоснабжение
		напольные электроплиты
		вентиляция
		радио
		телевидение
		телефон
		мусоропровод
	лифты	
9	Прочие работы	

Подпись исполнителя




8. Назначение и характеристика основных и служебных строений, пристроек, подвалов, дворовых сооружений

Таблица 8

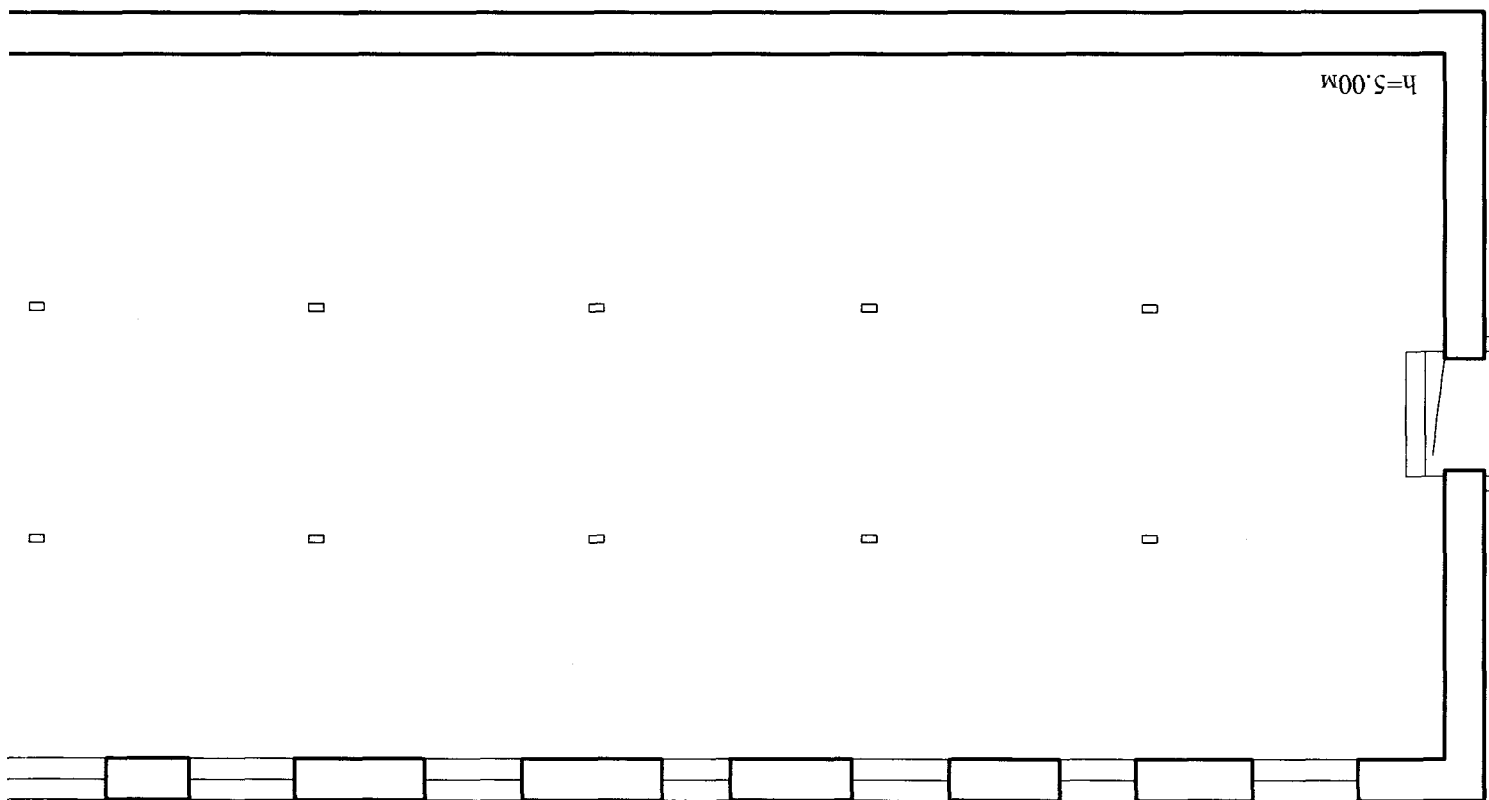
Литер	Назначение	Год постройки	Площадь, м ²	Объем, м ³	% износа	Описание конструктивных элементов						Благоустройство				
						фундамент	стены и перегородки	перекрытия	кровля	полы	проемы	электричество	отопление	водопровод	канализация	газоснабжение
1	2	3	4	5	6	7	8	9	10	11	12	13	14	15	16	17
1Б2/к	Здание бродильня	1935	772	3655	46	бетон.	кирпич.	ж/бет.	шифер.	бетон.	дерев.	да				

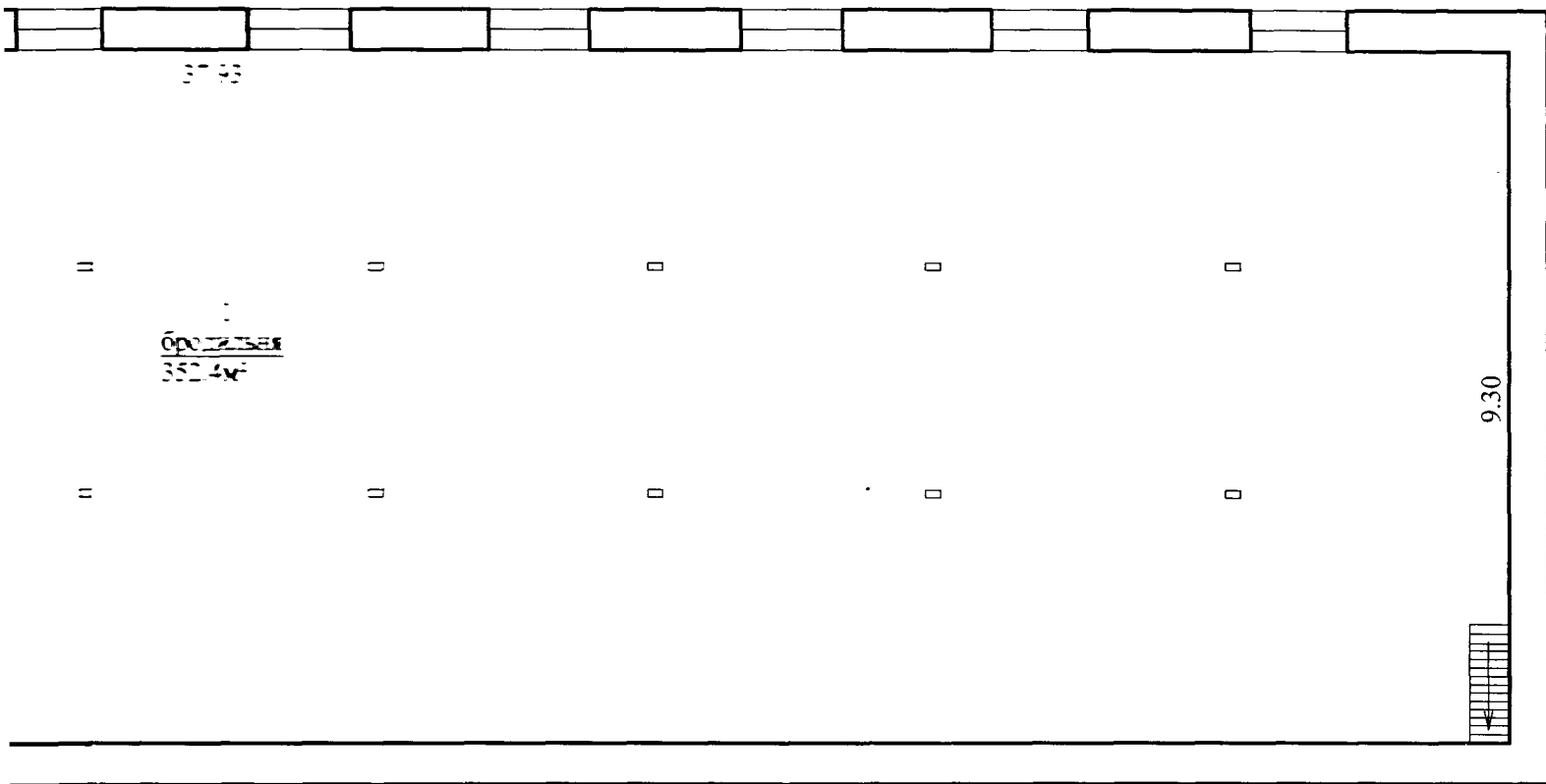
Примечания:

Подпись исполнителя 

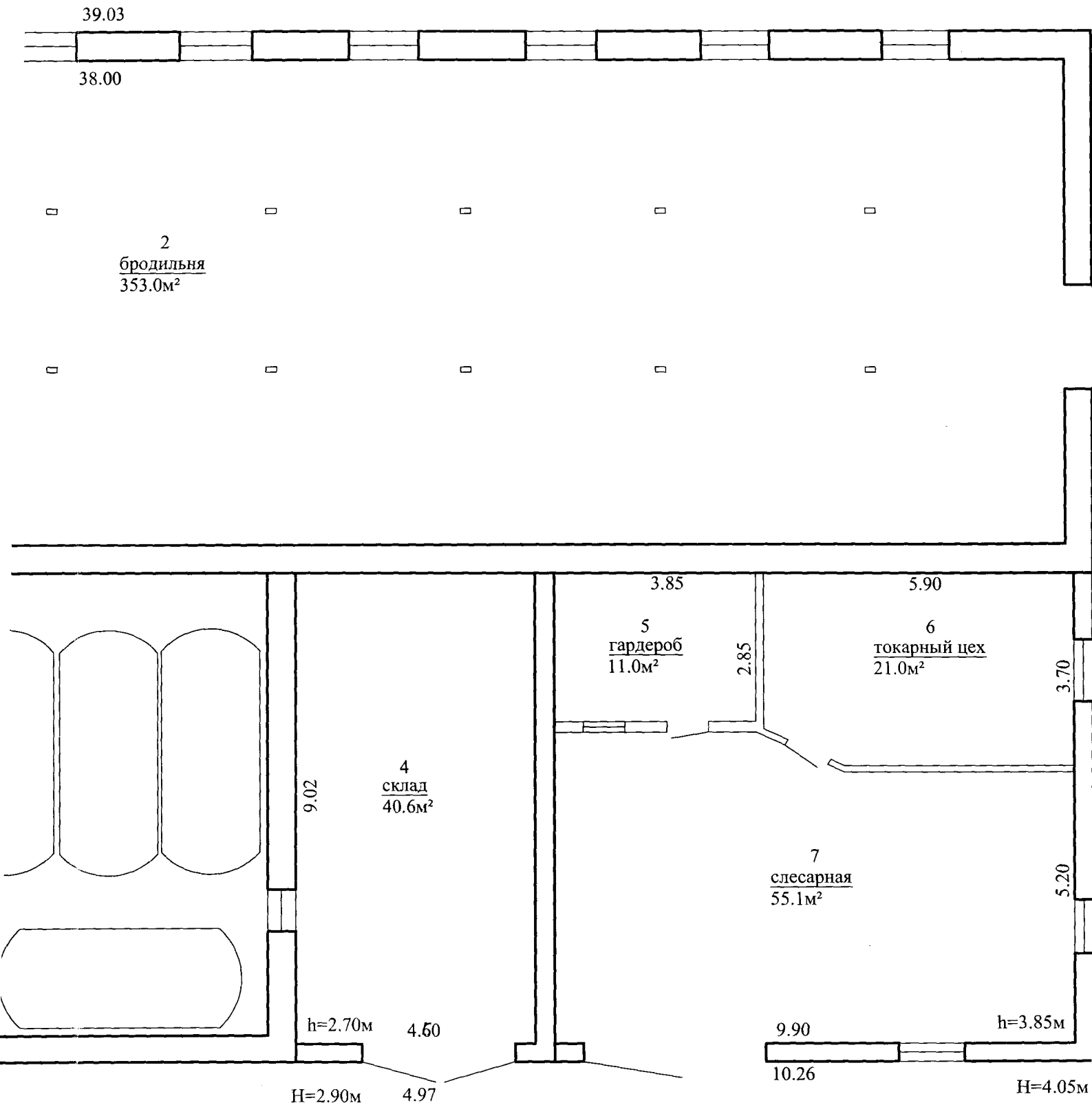
H=5.40m

h=5.00m


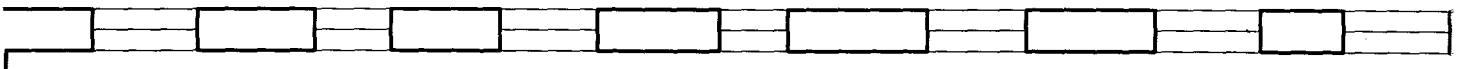




Государственный комитет по имуществу Республика Беларусь РУП "Могилевское агентство по государственной регистрации и земельному кадастру" г. <u>Кричев</u>				
План строения по ул. <u>д.Красная Буда</u> № <u> </u>				
Инвентарный номер			Лит 1 А2/к	Составил Вычертил Проверил
Район	Квартал	Участок		
"19" "07" 2010 г.			Масштаб 1:100	

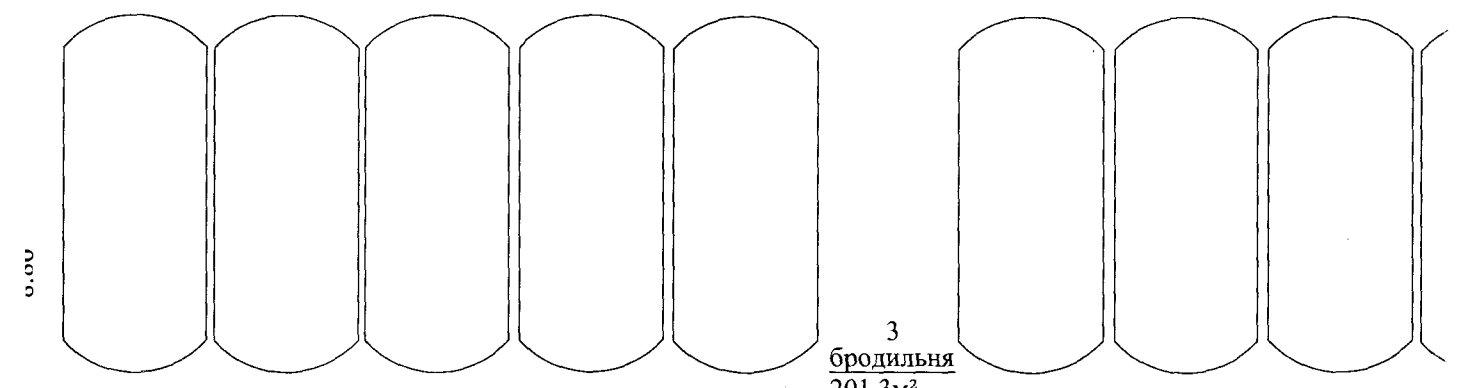


Государственный комитет по имуществу Республика Беларусь					
РУП "Могилевское агентство по государственной регистрации земельного кадастру" г. Кричев					
План строения по ул. д.Красная Буда					№
Инвентарный номер			Лит	Составил	
Район	Квартал	Участок	A2/к	Вычертил <i>[Signature]</i>	
				Проверил	
"19"	07	2010 г.		Масштаб 1 : 100	



9.30

22.72



6.00

3
бродильня
201.3м²



h=3.36м

23.80

2

9. Экономические характеристики нежилого здания

Таблица 9

№	Вид стоимости	В ценах какого года определена стоимость	Дата определения	Сумма (руб.)
1	2	3	4	5

10. Особые отметки

- Приложение: 1. поэтажные планы на 2 листах
2. План земельного участка на листе

м.п.

Подпись исполнителя 